Une randonnée incontournable, avec un panorama splendide : Pointe de Sosay, Aiguilles Vertes, col de Sosay, pic du Jallouvre, plateau de Cenise, Aiguille Verte, Rochers de Leschaux •

•

Des chiens de protections peuvent être présents sur ce sentier (pointe de sosay de début juin à la mi juillet & aux environs du lac de début juillet à fin septembre). Adoptez le bon comportement face à eux. •

•

La baignade au lac de Lessy est strictement interdite ! Un lac d'altitude a un écosystème très fragile qui ne doit pas être perturbé.

Téléchargez l'appli officielle

RANDO SAVOIE MONT BLANC

Gratuit

Plus de 800 itinéraires randos et balades !

Apple store

Google Play

NE RAPPORTONS QUE DES SOUVENIRS ...

- Restons sur les sentiers
- Préservons nos sites naturels
- Ramenons nos déchets
- Partageons l'espace, soyons discrets et courtois
- Refermons les barrières
- Contournons les troupeaux et restons calmes face aux chiens de protection
- Portons des chaussures et des vêtements adaptés
- N'oublions pas eau et encas

... NE LAISSONS QUE DES TRACES DE PAS

SECOURS : 112 ou 18
MÉTÉO : 3250 (2,99 €/appel + prix de l'appel) - www.meteofrance.com

INFORMATION
info@tourisme-faucigny-glieres.fr
04 50 97 38 37

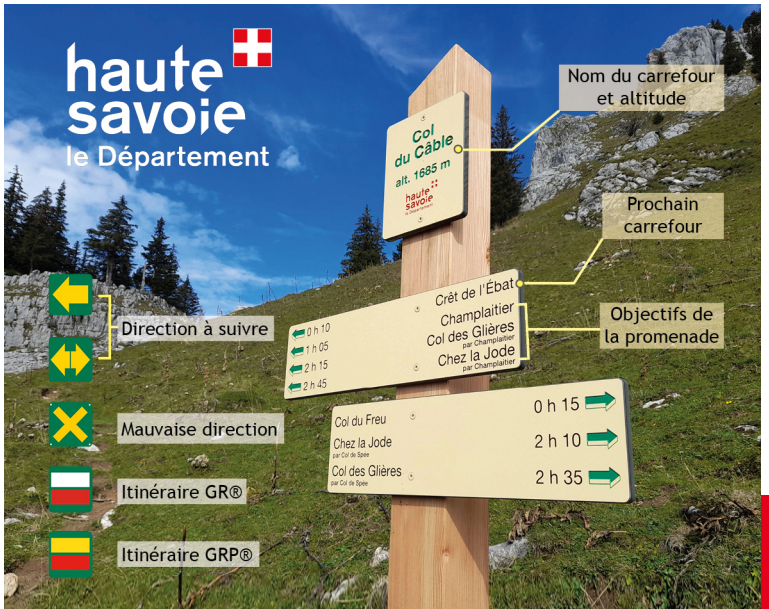

SAVOIE MONT BLANC

BALADES ET RANDONNÉES

LAC DE LESSY PAR CENISE

Vous marcherez au pied du Jallouvre, le plus haut sommet du territoire Faucigny Glières (2408m) est passerez le Col de Sosay où vous contemplerez le lac de Lessy (1730m), le Jallouvre, la Pointe Blanche et le plateau de Cenise.

DIFFICILE

3h45 | 8.6 km

+ 550 m | - 550 m | 1844 m

Animaux tenus en laisse

DÉPART : Chalet de Cenise - Le Petit-Bornand-les-Glières

COMMENT S'Y RENDRE : A la mairie du Petit Bornand, prendre la route de Puze direction Cenise. Laisser la voiture au 1er ou au 2ème parking (route carrossable).

GLIÈRES-VAL-DE-BORNE

Bornes Aravis

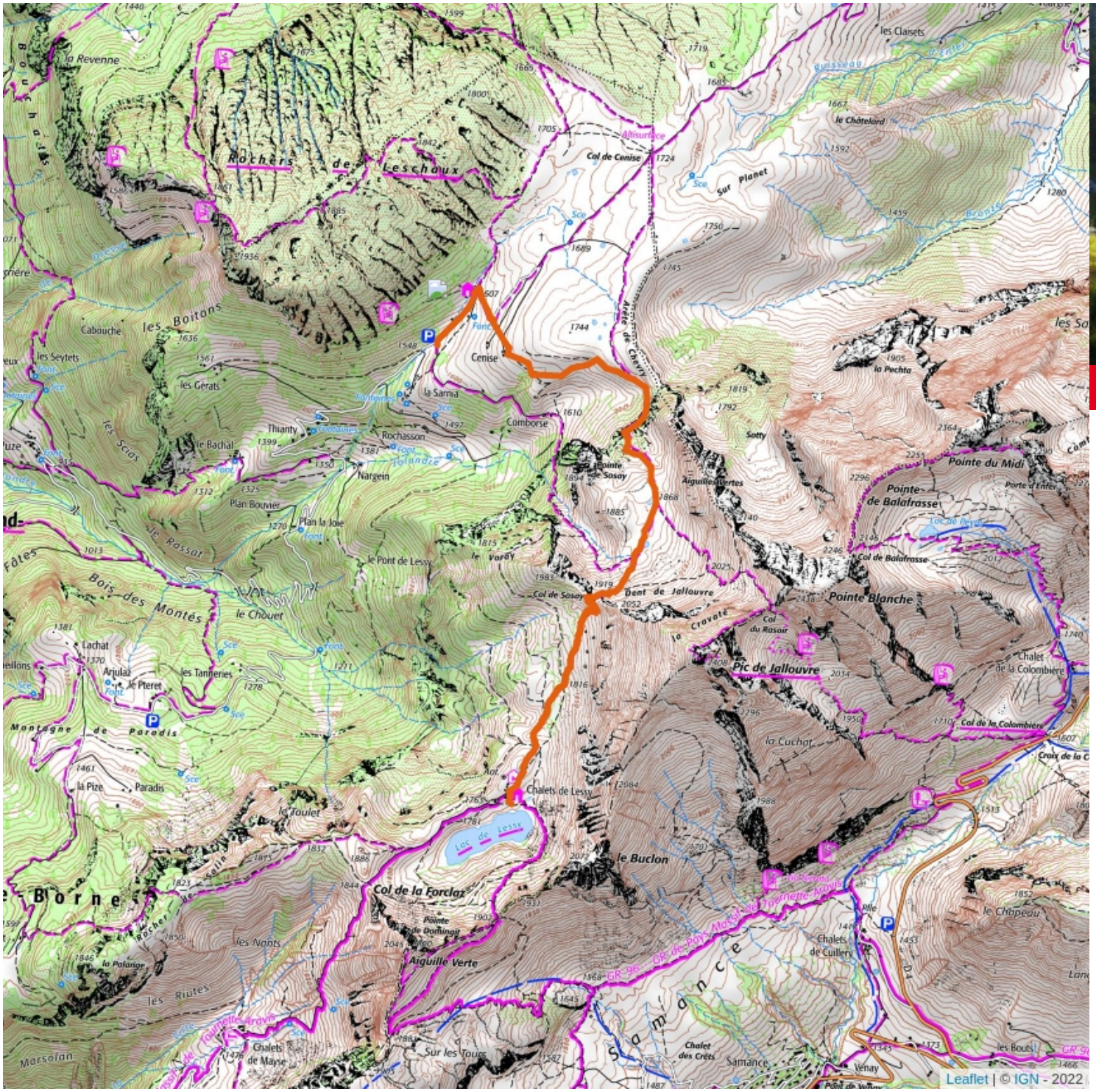



ITINÉRAIRE

1. Depuis le parking, prenez le chemin en direction de Cenise.
2. Aux Chalets de Cenise, prenez la direction du Lac de Lessy (droite).
3. Montez en direction de l'alpage jusque sous l'arrête de Chevry
4. Traverse l'alpage en direction du Jallouvre. Vous apercevrez les chalets du Britalay.
5. Le sentier part sur la gauche et passe sous les rochers.
6. Montez sur le replat, passer à côté d'une mare, puis empruntez le sentier qui longe le flanc de la montagne à travers un pierrier et rejoint le col de Sosay (attention passage glissant et périlleux par temps humide, soyez vigilant).
7. L'arrivée au col dévoile le lac de Lessy blotti au pied de l'Aiguille Verte.
8. Suivez le sentier en descente qui amène tranquillement aux chalets de Lessy surplombants le lac.
9. Le retour se fera sur le même chemin qu'à l'aller.

PASSAGES DÉLICATS : Au col de Sosay, terrain souvent glissant et périlleux.

ACCUEIL : Pensez à prendre dans votre sac à dos : des barres de céréales, de l'eau en quantité suffisante,protection solaire et lunetts, petite trousse à pharmacie. Il est vivement conseillé de porter des vêtements adaptés à votre randonnée en fonction de la saison et de la météo annoncée.

Mis à jour le 16/06/2022 par Office de Tourisme Faucigny Glières - Document non contractuel. Ne pas jeter sur la voie publique.

PERMET D'ACCÉDER À

©Faucigny Glières Tourisme

Lac de Lessy

Situé au pied du Pic de Jallouvre, le lac de Lessy étend ses eaux au sein d'alpages verdoyants. Il fut ouvert à la pêche en 2009 à la suite de travaux visant à colmater d'importante pertes d'eau.

Ouvert du 02/06 au 07/10, du 02/06 au 07/10

Accès libre. Permis de pêche obligatoire. En vente à Faucigny Glières Tourisme.

Lac de Lessy 74130 Glières-Val-de-Borne • 04 50 97 38 37 www.tourisme-faucigny-glieres.fr