




Si le lac de Lessy fait aujourd'hui encore le bonheur des randonneurs et des pêcheurs, c'est grâce aux travaux de remise en eau et de reempoisonnement menés en 2007. Ce chantier a d'ailleurs reçu la Marianne d'or de l'environnement.

Ne jetez pas vos déchets, y compris vos mégots de cigarettes.

Fermez les parcs à vaches que vous traversez

Ne laissez pas divaguer vos chiens et tenez les en laisse.

Évitez de sortir des chemins pour ne pas déranger la faune.



NUMÉROS D'URGENCE

Pompier **18**
Samu **15**
Urgence **112**

UNE RANDONNÉE ACCOMPAGNÉE ?

UNE PETITE FAIM ?
DÉCOUVREZ NOS SPÉCIALITÉS



BESOIN DE TROUVER UN
HÉBERGEMENT ?

Contactez - nous !

Faucigny Glières Tourisme
23 rue Pertuiset
74130 Bonneville
+33(0)4 50 97 38 37



info@tourisme-faucigny-glieres.fr
www.tourisme-faucigny-glieres.fr

© OIFG



Lac de Lessy par
Mayse

Niveau
Difficile

GR96



DÉPART

Hameau de la Ville au
Petit-Bornand

TEMPS

5h30 (aller - retour)

DÉNIVELLÉ

POSITIF
944 m

PÉRIODE

De Mai à Octobre

ÂGE

A partir de 9 ans

ACCÈS

Prendre la D12 puis se rendre au hameau «La Ville» au Petit-Bornand. Aller jusqu'au bout de la route de la ville, où se trouve le parking.



Ne pas jeter sur la voie publique

LAC DE LESSY PAR MAYSE




Au parking, prenez le chemin empierré direction Mayse-Lac de Lessy. Après quelques lacets dans les pâturages, le chemin traverse la forêt ; dans sa partie supérieure le chemin, presque horizontal, traverse plusieurs couloirs d'avalanches où l'on peut apercevoir quelques chamois. Traversez l'alpage de Mayse. Continuer au-delà des chalets en direction du Col de la Forclaz, vous pourrez peut-être rencontrer des chèvres.

Au Col de la Forclaz redescendez sur le lac de Lessy.

Retour par le même sentier.

POINTS DE VUE SUR

- Le Col de la Forclaz
- Le Col de la Buffaz

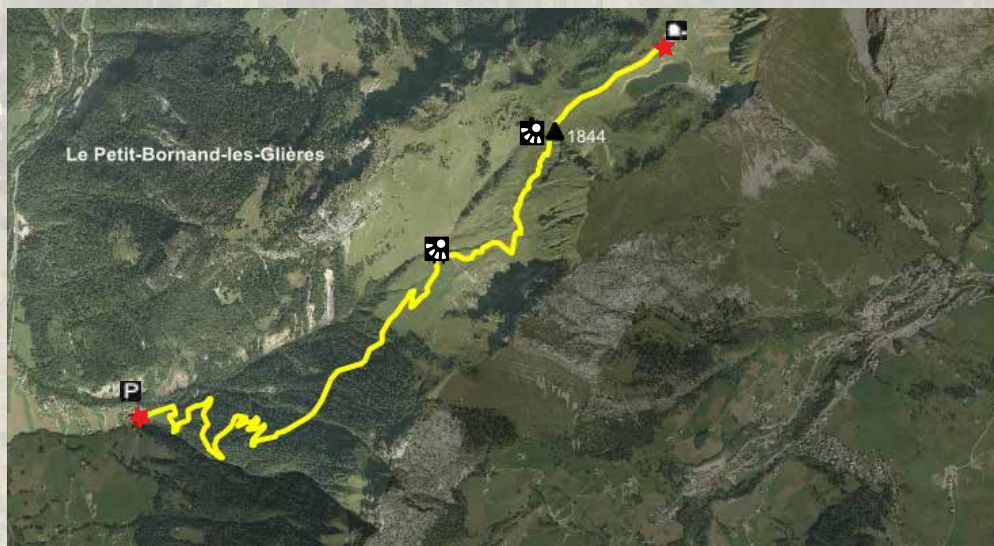


RENCONTRE AVEC LA FAUNE ET LA FLORE

Le site de Lessy vaut le détour. Lac d'origine glaciaire niché au pied du Jalouvre, le paysage y est grandiose.

Vous pourrez observer : La centaurée Jacée (Photo)
Vous pourrez également y rencontrer différentes espèces parmi les plus protégées d'Europe (site natura 2000) :

- Le triton alpestre qui se rencontre dans de nombreuses « gouilles » du massif
- L'aigle royal
- Le gypaète barbu



- Parking
- Lieu de départ et d'arrivée
- Itinéraire
- Refuge
- Point de vue

